

Утверждена

(наименование документа об утверждении, включая наименования органов государственной власти или

органов местного самоуправления, принявших решение об утверждении схемы или

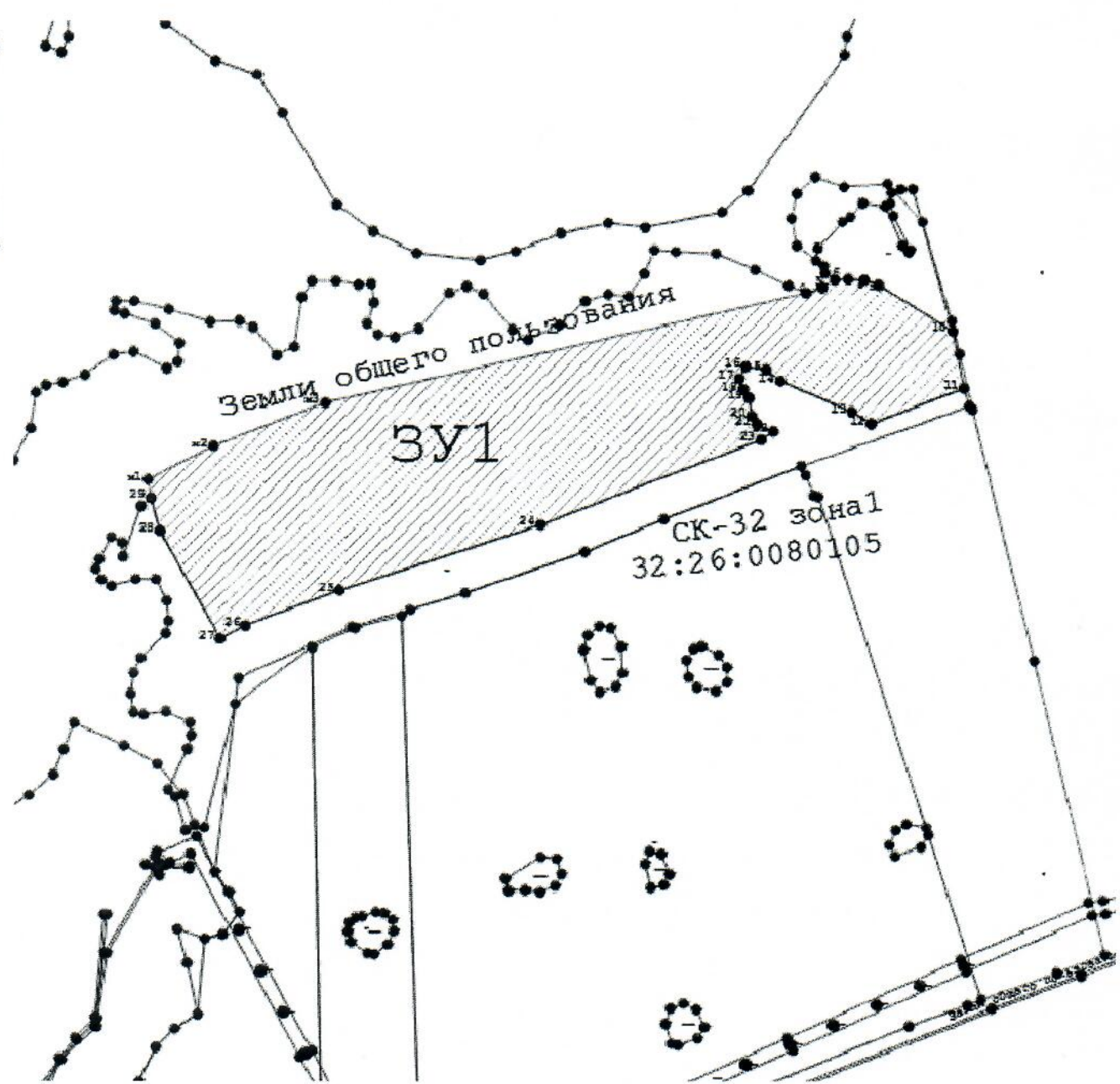
подписавших соглашение о перераспределении земельных участков)

от

№





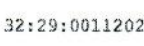


Схема расположения земельного участка или земельных участков на кадастровом плане территории

Площадь земельного участка		299 615 м²	
Обозначение характерных точек границ	Координаты, м		
	X	Y	
1	2	3	
н1	420 754,39	1 343 733,36	
н2	420 808,04	1 343 835,86	
н3	420 874,92	1 344 011,80	
4	421 044,98	1 344 772,24	
5	421 053,79	1 344 797,19	
6	421 065,70	1 344 817,19	
7	421 066,36	1 344 839,05	
8	421 065,09	1 344 864,44	
9	421 057,41	1 344 887,07	
10	420 985,55	1 345 004,06	
11	420 896,81	1 345 022,12	
12	420 841,28	1 344 874,04	
13	420 859,57	1 344 843,68	
14	420 907,97	1 344 731,06	
15	420 925,56	1 344 708,54	
16	420 930,14	1 344 676,16	
17	420 912,01	1 344 666,47	
18	420 894,82	1 344 672,42	
19	420 881,75	1 344 681,09	
20	420 853,94	1 344 685,31	
21	420 841,28	1 344 693,57	
22	420 829,88	1 344 719,55	
23	420 816,46	1 344 700,08	
24	420 683,79	1 344 351,91	
25	420 579,23	1 344 033,15	
26	420 522,65	1 343 885,10	
27	420 501,83	1 343 845,24	
28	420 674,28	1 343 751,98	
29	420 726,37	1 343 737,90	
н1	420 754,39	1 343 733,36	



Масштаб 1:10 000

Условные обозначения:

-  - Характерная точка границы, сведения о которой позволяют однозначно определить ее положение на местности
-  - Вновь образованная часть границы, сведения о которой достаточны для определения ее местоположения
-  - Существующая часть границы, имеющиеся в ЕГРН сведения о которой достаточны для определения ее местоположения
-  - Граница кадастрового квартала
-  - Обозначение кадастрового квартала
-  - Кадастровый номер объекта недвижимости
-  - Вновь образованный земельный участок